

SOLOGNE
CÔTÉ SUD

CHEMINS DE RANDONNÉE PÉDESTRE

LA-CHAPELLE-MONTMARTIN

Chemin des Cacous - 13 km

Chemin des Grands Pâturoux - 7,5 km

Chemin des Terres de Galette - 6,3 km

Le plus beau circuit de la commune qui séduit par la variété de ces paysages. A l'extrême sud de la Sologne on y rencontre encore de petits étangs et quelques petits bois de pins sylvestres. A la frontière de deux régions, c'est également ici que débute le plateau de la Champagne Berrichonne avec ses grandes plaines de culture.



Parking & Départ : A côté de l'église D51 - **Balisage :** ▲

- 1- Prendre la route direction Saint-Julien-sur-Cher et, à la 3ème rue à gauche, le chemin du Tertre sur 1 km environ.
- 2- Au croisement, avant un virage, prendre à gauche le chemin jusqu'à un T et suivre à gauche.
- 3- Prendre le chemin de droite jusqu'à une patte-d'oie et continuer tout droit sur 300m environ.
- 4- Tourner à gauche et suivre le chemin sinueux sur 400m.
- 5- Tourner à gauche, puis à droite et prendre à gauche le chemin pierreux jusqu'à la route D35. La traverser(Prudence!) et suivre la direction « le Grand Village ».
- 6- Passer le hameau et continuer tout droit en ignorant les chemins à droite jusqu'à la route des Huets que vous empruntez sur 600m environ.
- 7- Au carrefour, prendre le chemin de gauche pendant 1.2 km environ jusqu'à un croisement de quatre voies.
- 8- Suivre à droite la route jusqu'à la prochaine intersection et prendre la voie de gauche jusqu'au prochain croisement.
- 9- Continuer à gauche sur 2 km environ jusqu'à une route, tourner à droite et suivre cette route (Prudence!) sur 20m environ.
- 10- Tourner à gauche sur le chemin encaissé que vous suivez sur 1.2 km environ. Puis continuer tout droit pour prendre la route vers le centre du bourg, votre point de départ.



Après votre balade, ce document ne vous est plus utile ? Donnez-le à d'autres promeneurs ou rapportez-le à l'Office de Tourisme pour qu'il puisse être utilisé de nouveau- Merci



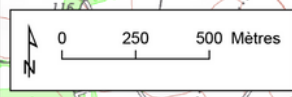
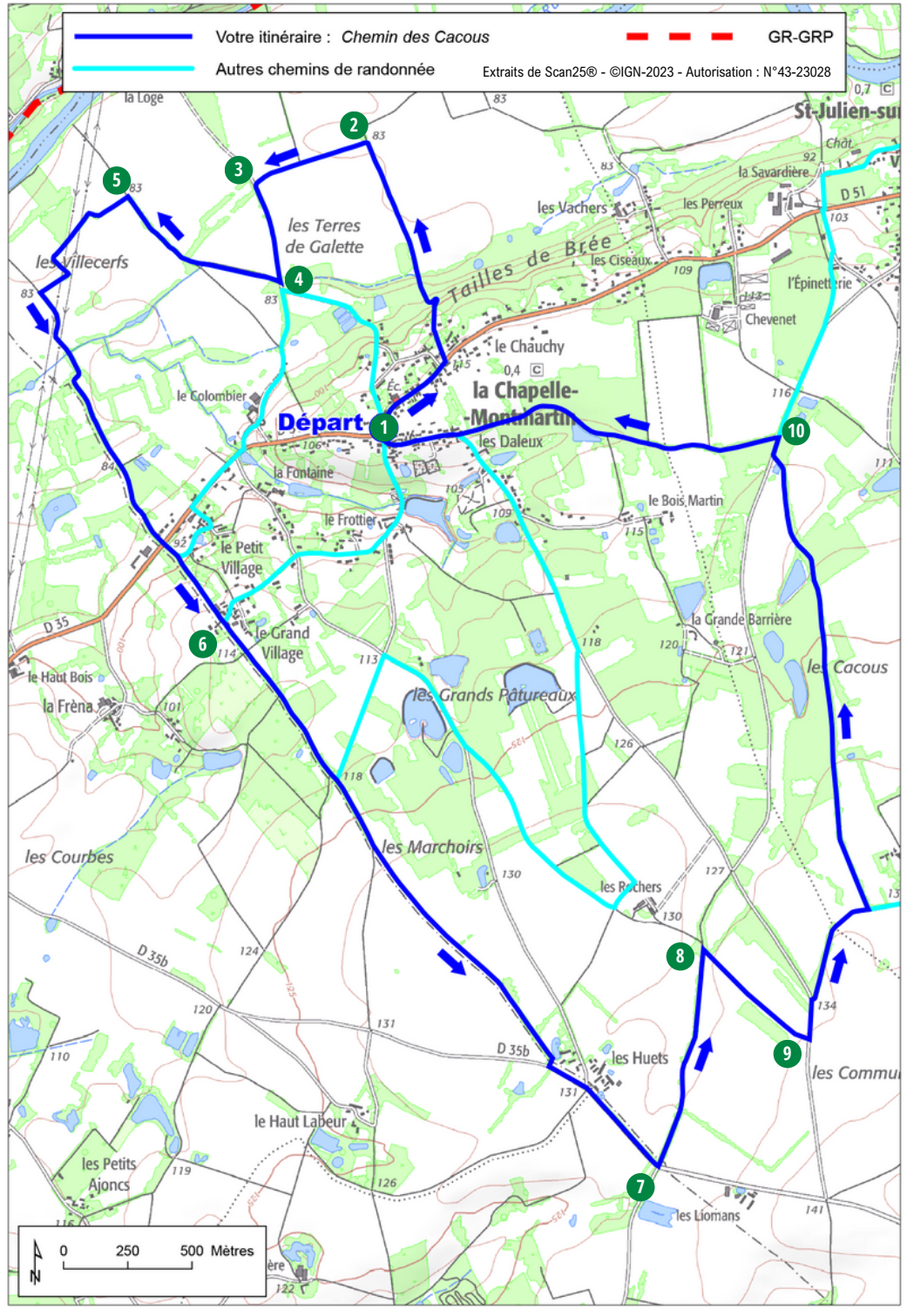
Télécharger les Gpx



— Votre itinéraire : *Chemin des Cacous*
- - - GR-GRP

— Autres chemins de randonnée

Extraits de Scan25® - ©IGN-2023 - Autorisation : N°43-23028






DÉCOUVRIR

PATRIMOINE NATUREL

Le Plateau de Chabris auquel appartient La Chapelle-Montmartin est protégé au titre de la directive oiseaux du programme Natura 2000. L'intérêt de ce site repose essentiellement sur sa richesse faunistique, notamment sur une avifaune typique des milieux de plaine, aussi bien cultivés que prairiaux. avec des espèces emblématiques telles que l'Outarde canepetière qui se raréfie, l'Oedicnème criard et le Hibou des marais, tous nicheurs plus ou moins réguliers sur le site et dont le statut de conservation est défavorable sur le plan national. L'outarde canepetière, connaît une baisse d'effectifs marquée depuis quelques années et qui méritent une attention particulière malgré la mise en œuvre de mesures agroenvironnementales.



Mennetou : 02.54.98.12.29
Romorantin : 02.54.76.43.89



BALADE NATURE EN SOLOGNE SUD

Le Sologne sud propose à ces visiteurs une variété de paysages qui s'apprécie en toutes saisons. La faune et la flore des bords de rivière s'apprécieront au printemps tandis que les forêts de feuillus emporteront les faveurs des randonnées d'automne. Enfin la pureté des couleurs de l'aube et du crépuscule séduiront les amateurs de randonnées hivernales.

Amateurs de balades nature ou randonneurs confirmés les 26 circuits balisés de 3 à 17km répondent parfaitement à vos besoins.

Suivez l'ACTU de la Sologne sud :



Sologne côté sud tourisme



Partagez vos plus beaux moments sur instagram
#ensolognesud